

**Acsalag Községi Önkormányzat Képviselő-testületének
9/2014. (VIII.27.) önkormányzati rendelete
a közterületek elnevezéséről és a házszámozás szabályairól**

Acsalag Községi Önkormányzat (továbbiakban: Önkormányzat) Képviselő-testülete az Alapítórvény 32. cikk (2) bekezdésében, valamint Magyarország helyi önkormányzatairól szóló 2011. évi CLXXXIX. törvény (továbbiakban: Möt.v.) 143. § (3) bekezdésében foglalt felhatalmazás alapján, a Möt.v. 13. § (1) bekezdés 3. pontjában meghatározott feladatkörében eljárva a következő rendeletet alkotja.

I. FEJEZET

ÁLTALÁNOS RENDELKEZÉSEK

1. §

(1) A rendelet hatálya Acsalag község közigazgatási területére terjed ki.

(2) Acsalag község közigazgatási területén új közterületet elnevezni, új házszámot megállapítani, a korábban megállapított közterületnevet és házszámot megváltoztatni e rendelet szabályai szerint lehet.

2. §

E rendelet alkalmazásában:

1. *Közterület*: az épített környezet alakításáról és védelméről szóló törvény szerinti közterület
2. *Közterületnév*: a magyarországi hivatalos földrajzi nevek megállapításáról és nyilvántartásáról szóló kormányrendelet szerinti közterületnév.
3. *Házszám*: olyan számmal, számmal és betűvel meghatározott azonosító jel, amely az ingatlan-nyilvántartásban helyrajzi számmal jelölt ingatlanhoz tartozik, és amely az ingatlan térbeli beazonosítását szolgálja.

II. FEJEZET

A KÖZTERÜLETEK ELNEVEZÉSÉRE VONATKOZÓ SZABÁLYOK

3. §

(1) Minden közterületet el kell nevezni. A közterületek nevének megállapítása és megváltoztatása Acsalag Községi Önkormányzat Képviselő-testületének hatáskörébe tartozik.

(2) Az újonnan létesített közterület nevét, a létrejöttét követő egy éven belül kell megállapítani.

(3) Az utcák, épületek közötti szerviz utakat, gyalogutakat, mezőgazdasági célú területet és lakónépességet nem érintő dűllő utakat nem szükséges elnevezni.

4. §.

(1) A közterület elnevezésénél figyelemmel kell lenni, és előtérbe kell helyezni Acsalag község jellegére, történelmére, hagyományaira, földrajzi sajátosságaira, kulturális, természeti, történelmi értékeire, sajátosságaira, vagy a közterületnek a településen belüli elhelyezkedésére utaló névadást.

(2) A település közigazgatási területén több azonos elnevezésű községi terület nem lehet. Ez alól kivételt képeznek a különböző helyrajzi számon lévő, de természetben egymás folytatásában elhelyezkedő azonos típusú községi területek.

(3) Községi terület személyről, tárgyról, állatról, növényről, történelmi eseményről, földrajzi névről, elhelyezkedésről, fogalomról lehet elnevezni.

5. §

(1) A községi terület elnevezése során törekedni kell arra, hogy az elnevezés rövid, közérthető, a magyar nyelvvelhelyesség szabályainak megfelelő legyen.

(2) A személyről történő elnevezés során törekedni kell arra, hogy az elnevezés olyan személynek állítson emléket, aki

a) a társadalmi élet bármely területén kimagasló érdemeket szerzett, tevékenysége a nemzet szellemi, anyagi gyarapodását szolgálta, közmegebecsülésnek örvend, vagy

b) élete, munkássága Acsalag községhez vagy a térséghez kötődik, hozzájárult a település vagy a térség fejlődéséhez, vagy példa értékű lehet a község lakói számára.

6. §

A községi terület nevének megállapítását, vagy megváltoztatását kezdeményezheti:

a) polgármester,

b) önkormányzati képviselő,

c) Acsalag községben bejelentett lakcímmel rendelkező állampolgár,

d) Acsalag községben ingatlanul, székhellyel, telephellyel rendelkező jogi személy.

7. §

A községi terület elnevezésére vonatkozó előterjesztést társadalmi egyeztetésre kell bocsátani, és az elnevezéssel kapcsolatban benyújtott észrevételeket a Képviselő-testület elé kell terjeszteni.

8. §

A községi terület elnevezésével kapcsolatos döntést közzé kell tenni, és a döntésről értesíteni kell az Okmányirodát, az illetékes földhivatalt, rendőrkapitányyságot, postahivatalt, tűzoltóságot, mentőállomást, és a közmű-szolgáltatókat.

III. FEJEZET

A HÁZSZÁM MEGÁLLAPÍTÁSÁRA VONATKOZÓ SZABÁLYOK

9. §

(1) A nével ellátott községi terület mentén lévő lakóházakat, egyéb épületeket és az építési telkeket (a továbbiakban: ingatlan) házzszámmal kell ellátni.

- (2) A házzámozásnál figyelemmel kell lenni azon beépítetlen telkekre is, melyek a későbbi beépítéskor a közbeneső házzámot kapják.
 - (3) Ingatlan megosztása esetén, amennyiben az újonnan kialakuló telek ugyanarra a közterületre nyílik, a házzámot az ABC nagybetűvel kell megkülönböztetni.
 - (4) Telekegyesítéskor a házzámokat össze kell vonni.
 - (5) Amennyiben egy ingatlan több közterülettel, utcával is érintkezik, a házzámot arról a közterületről kell megállapítani, amely felől az ingatlan megközelíthető, amely közterületre az ingatlan bejárata esik.
- Amennyiben ez több közterület esetében is igaz, akkor az ingatlannak a szélesebb közterület soron következő házzámot kell kapnia.
- 10. §**
- (1) Az út, utca, köz, sétány (a továbbiakban együttesen: utca) házzámozása 1-től kezdődően, növekvő arab számozással történik, és a házzám növekedésének irányát tekintve az utca bal oldalán lévő ingatlanok páratlan, a jobb oldalon lévő ingatlanok páros számozást kapnak.
 - (2) Terek esetén a házzámozás 1-től kezdődően folyamatos, az óramutató járásával megegyező irányú.
 - (3) A földrajzi okokból csak az egyik oldalon beépíthető utcák házzámozása arab számozással 1-től kezdődően folyamatos.
 - (4) Az (1)-(2) bekezdésben foglaltaktól eltérni csak a helyi hagyományok figyelembevételével lehet.

11. §

- (1) Egy helyrajzi számú ingatlanon álló több épület esetén, továbbá telekmegosztás során keletkező új helyrajzi számú ingatlan esetén a magyar ABC sorrend szerinti nagybetűvel történő megkülönböztetés alkalmazható, szám/betűjel formátumban, a kettős, hármas és ékezetes betűk alkalmazása nélküli.
- (2) A kialakult házzámozást követően egyesített ingatlanok megtartják eredeti házzámukat.
- (3) Egy közterületre nyíló ingatlanok azonos számmal nem jelölhetők.

12. §

A házzám megállapításáról szóló döntést az érintett ingatlanmal rendelkezni jogosultakon túl közölni kell a 8. §-ban meghatározott szervekkel.

IV. FEJEZET

NÉVTÁBLÁK ÉS HÁZZÁMÓZTÁBLÁK ELHELYEZÉSE

13. §

- (1) A közterületek nevét jól látható módon, névtáblán kell feltüntetni.

(2) A közterületek névtábláit a saroktelek a saroktelek kerítésén, ennek hiányában a saroképületen, vagy külön tartószerkezeten kell elhelyezni.

(3) A névtábla kihelyezésével érintett ingatlan tulajdonosa vagy használója a névtábla kihelyezését tűrni köteles.

(4) A névtáblák kihelyezéséről, karbantartásáról, szükség esetén cseréjéről, pótlásáról az önkormányzat gondoskodik.

14. §

A közterület elnevezésének megváltozása esetén a régi elnevezést feltüntető névtáblákat, a változásról szóló döntést követően egy évig piros átlós vonallal áthúzva az eredeti helyén kell hagyni, és az új elnevezést feltüntető névtáblákat közvetlenül a régi fölött vagy alatt kell elhelyezni.

15. §

(1) A házszámot jelző táblát (a továbbiakban: házszám tábla) az ingatlan utcáfronti kerítésére vagy házfalára, az utcáról jól látható módon kell az ingatlan használgójának, kezelőjének, ennek hiányában a tulajdonosának elhelyezni.

(2) A házszám tábla beszerzéséről, kihelyezéséről, olvasható állapotban tartásáról, szükség szerint cseréjéről, pótlásáról az (1) bekezdés szerinti kötelezettnak kell gondoskodnia.

V. FEJEZET


ZÁRÓ RENDELKEZÉS

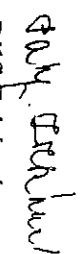
16. §

(1) Ez a rendelet a kihirdetése napját követő napon lép hatályba.

(2) A rendelet hatályba lépésekor meglévő közterületi elnevezéseket és házszámokat a hatályba lépés nem érinti.


Acsalag, 2014. augusztus 26.


Szilágyi Andrásné
polgármester


Pálfi Zoltánné
jegyző

Kihirdetési záradék:

A rendelet kihirdetése 2014. augusztus 27-én megtörtént.


Pálfi Zoltánné
jegyző